

RAETIA Nome di provincia
Alpini Tribù
Pennini Gruppi montuosi
Breniaci Superfici lacustri
 Presunta linea di confine delle province romane
 Presunto confine delle province dopo la divisione dell'Impero ad opera di Diocleziano e Costantino
 Presunto tracciato delle vie imperiali

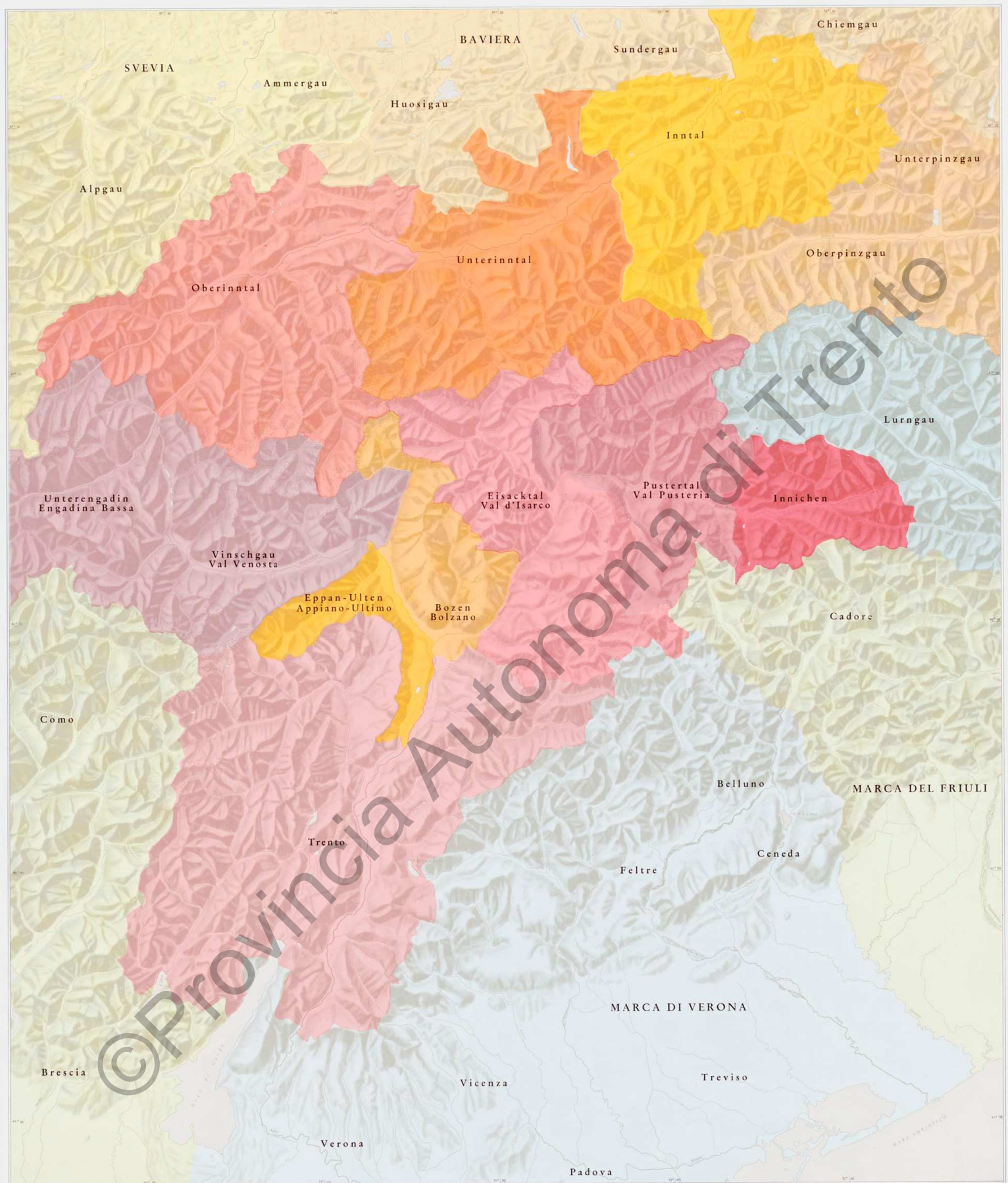
Diocesi d'Italia (dopo il 294 d.C.)
 Diocesi di Pannonia (dopo il 294 d.C.)
 Municipium
 Stazioni
 Tombe, necropoli
 Epigrafi tombali
 Cippo militare con o senza epigrafe (luogo del ritrovamento o del posizionamento originario)

Reperti monetali di interesse storico
 Ripostigli monetali
 Importante luogo di culto
 Culto di Minia
 Culto di Isis
 Culto della Magna Mater
 Chiesa paleo-cristiana
 Fortificazioni della tarda antichità
 Aree di centrazione

Progetto: Peter W. Haider
 Realizzazione: Sezione di Geografia regionale - Istituto di geografia dell'Università di Innsbruck

Scala: 1:600.000
 0 10 20
 Ch i l o m e t r i

Fonti: AA.VV.: Archeologia a Mezzocorona. I documenti per la storia del popolamento rustico di età romana nell'area alpina (a cura di Cavada E.), Mezzocorona (Trento) 1993 - AA.VV.: Il territorio Trentino in età romana. Quaderni della Sezione Archeologica 2. Museo Provinciale d'Arte. Trento 1985 - Basso P.: I militari della Venetia romana. Padova 1966 - Basso P.: "Supplementa Italica", N. 6, pp. 111-182, Roma 1990 - Basso P.: "Supplementa Italica", N. 6, pp. 183-228, Roma 1990 - Carletti W.: Die römischen Alpenstrassen, 1926 - Chiarl G.: Epigrafi romane dell'età romana. Rovereto 1971 - Chiarl G.: Il Trentino-Alto Adige in età romana. "Antichità Alto Adige", XXVII, pp. 378-406, 1985 - Garzanti A.: Inscriptiones Italiae, X, 3, III, Roma 1986 - Gualandri G.: Le lucerne antiche del Trentino. Trento 1986 - Mayr P.: Randschutten zur Via Claudia Augusta I-V. In: Der Schlerer 57, 1983 - Ogerl F.: Verzeichniss der Fundorte von antiken Münzen. In: Zeitschrift für Numismatik, 22, 1879 - Walde-Premier E.: I bronzi figurati antichi del Trentino. Patrimonio storico e artistico del Trentino 7, 1983



Contee dell'arco alpino centrale

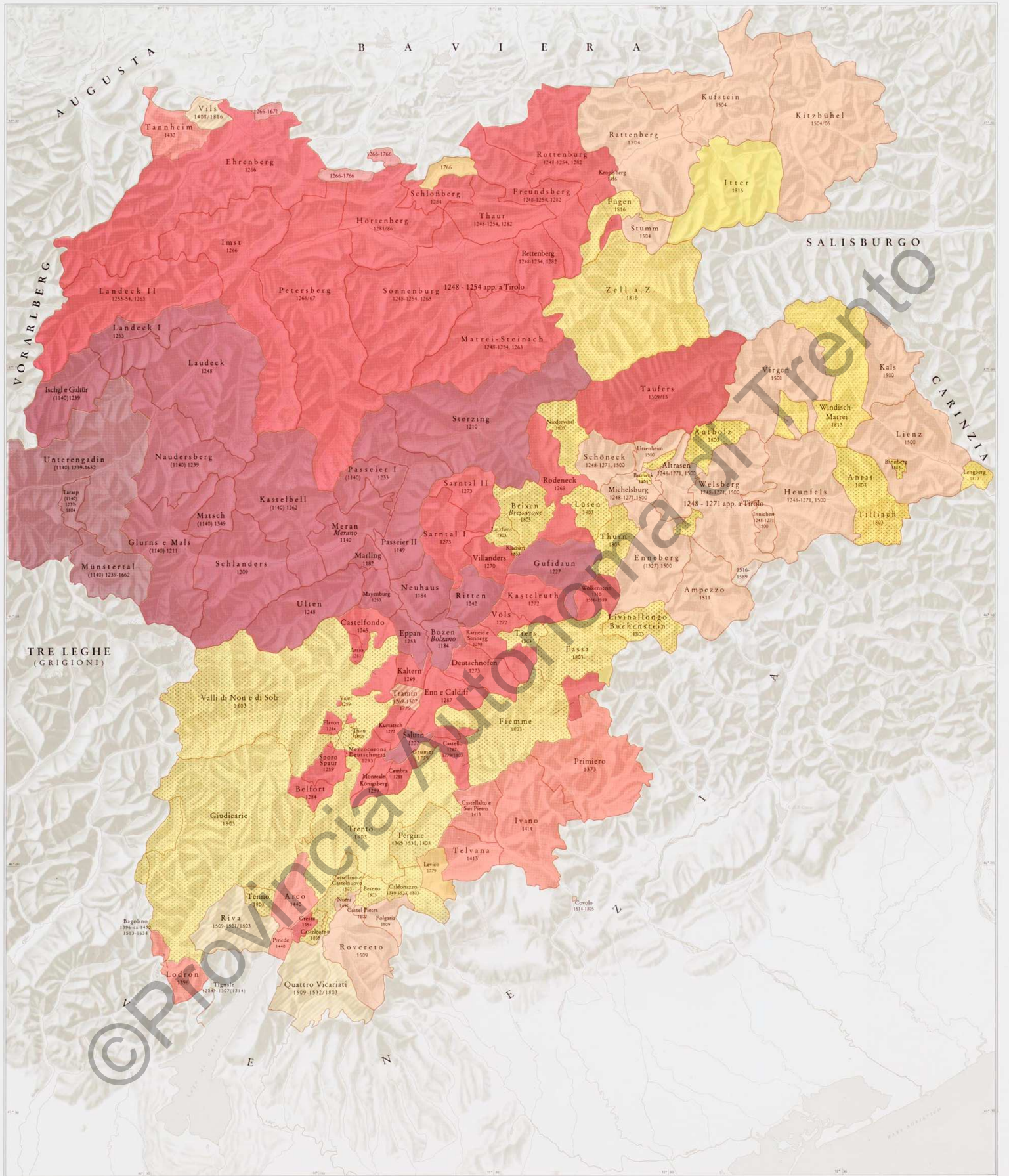
- Contee nell'ambito del Ducato di Svevia
- Contee nell'ambito del Ducato di Baviera
- Contee del territorio tirolese aventi origine dal Ducato di Baviera e Comitato Tridentino

- Contee nell'ambito del Ducato di Carinzia
- Contee nell'ambito del Regno Italico e Marca del Friuli

Progetto: Franz Huter e Wilfried Keller
 Realizzazione: Sezione di Geografia regionale - Istituto di geografia dell' Università di Innsbruck

Scala: 1 : 600 . 000
 10 0 10 20
 Ch il o m e t r i

F e r r i : Bosl K.: Grafschaft. In: Sachwörterbuch der Deutschen Geschichte. 1963. Ficker J.: Forschungen zur Reichs- und Rechts-
 geschichte Italiens I. Innsbruck 1868. Fleckenstein J.: Über die Herkunft der Welfen und ihre Anfänge in Süddeutschland. In: Studien
 und Vorarbeiten zur Geschichte des Großfränkischen und Frühdeutschen Adels. 1957. Schütte H.W.: Die Grafschaftsverfassung der
 Karolingerzeit in den Gebieten östlich des Rheins. Schriften zur Verfassungsgeschichte 19. 1973. Stolz O., Volpert H.: Erläuterungen
 zum Historischen Atlas der österreichischen Alpenländer. I. Abt. Die Landgerichts-karte. parte 3. Wien 1910-1918. Stolz O.: Geschichte
 der Gesehe Deutschlands. Abhandlungen zum Historischen Atlas der österreichischen Alpenländer. Landgerichts-karte von Deutschtirol.
 Innsbruck 1912. Stolz O.: Politisch-historische Landesbeschreibung von Tirol. Archiv für Österreichische Geschichte 107. 1923-1926.
 Stolz O.: Politisch-historische Landesbeschreibung von Südtirol. Sclern-Schriften 40. 1937-1939. Stolz O.: Das Wesen der Grafschaft
 im Raume Oberbayern-Tirol-Salzburg. In: Zeitschrift für bayerische Landesgeschichte 15. 1949



Sviluppo territoriale del Tirolo tra il XII e il XIX secolo

- Situazione all'epoca dell'estinzione della vecchia dinastia tirolese (1253).
- Acquisizioni territoriali all'epoca dei conti di Gorizia, di Lussemburgo e dei duchi di Wittelsbach (1253-1363)
- Acquisizioni territoriali all'epoca dei primi Asburgo (1363-1440)
- Acquisizioni all'epoca dell'imperatore Massimiliano I d'Asburgo (1504-1516)
- Acquisizioni in seguito a permuta di territori (1766/1779)
- Acquisizioni 1803-1816, soprattutto all'epoca della secolarizzazione
- Dal XII risp. XIII secolo sottoposto all'avvicina tirolese (principati di Trento e Bressanone)
- Territori di enti ecclesiastici con determinate competenze tirolese

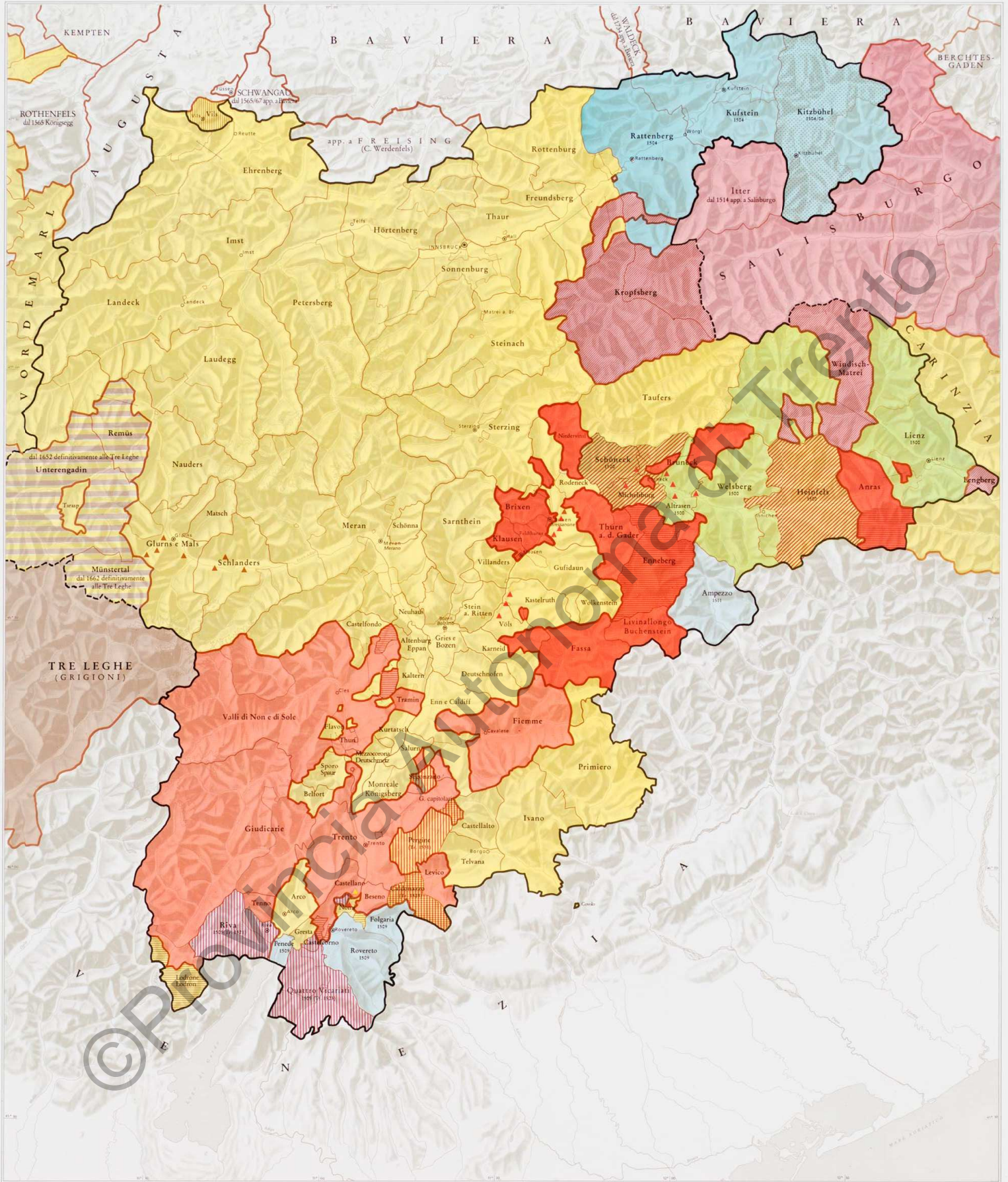
- Parti della Contea di Engadina perse gi  nel XV sec. (ad esclusione di Tarasp)
- Riconoscimento dello status quo tra il 1652 e il 1662
- Tramin (Termeno) fu tirolese tra il 1269 e il 1307, e poi dal 1779; Pergine tra il 1365 e il 1531, e poi dal 1803; Caldonazzo tra il 1349 e il 1523, e poi dal 1803
- Vils diventa feudo imperiale degli Asburgo nel 1408 e ritorna al Tirolo nel 1806
- Acquisizioni territoriali nella guerra contro Venezia del 1509, restituite successivamente al Principato trentino e nel 1803 passate definitivamente al Tirolo
- Territori di enti ecclesiastici con determinate competenze tirolese, appartenenti a Bressanone

In toni di colore pi  chiaro sono indicati i territori passati progressivamente sotto la giurisdizione tirolese.

Progetto: Franz Huter e Wilfried Keller
Realizzazione: Sezione di Geografia regionale - Istituto di geografia dell' Universit  di Innsbruck



Fonti: D rfer F.: Die Verwaltungs-Kreise n Tirol und Vorarlberg (1754-1860). In: Tiroler Wirtschaftsstudien 26, 1969 - Historischer Atlas der  sterreichischen Alpenl nder I. Abt. Die Landesgeschichte. Wien 1910-1921 - Stolz O., Voheln H.v.: Erl uterungen zum Historischen Atlas der  sterreichischen Alpenl nder I. Abt. Die Landesgeschichte, parte 3, Wien 1910, 1918 - Stolz O.: Politisch-historische Landesbeschreibung von Tirol. Archiv f r  sterreichische Geschichte 107, 1923-1926 - Stolz O.: Politisch-historische Landesbeschreibung von S dtirol. Schem-Schriften 40, 1937-1939 - Ammann H., Schib K.: Historischer Atlas der Schweiz, Aarau 1951




Sviluppo territoriale del Tirolo tra il XV e il XVI secolo

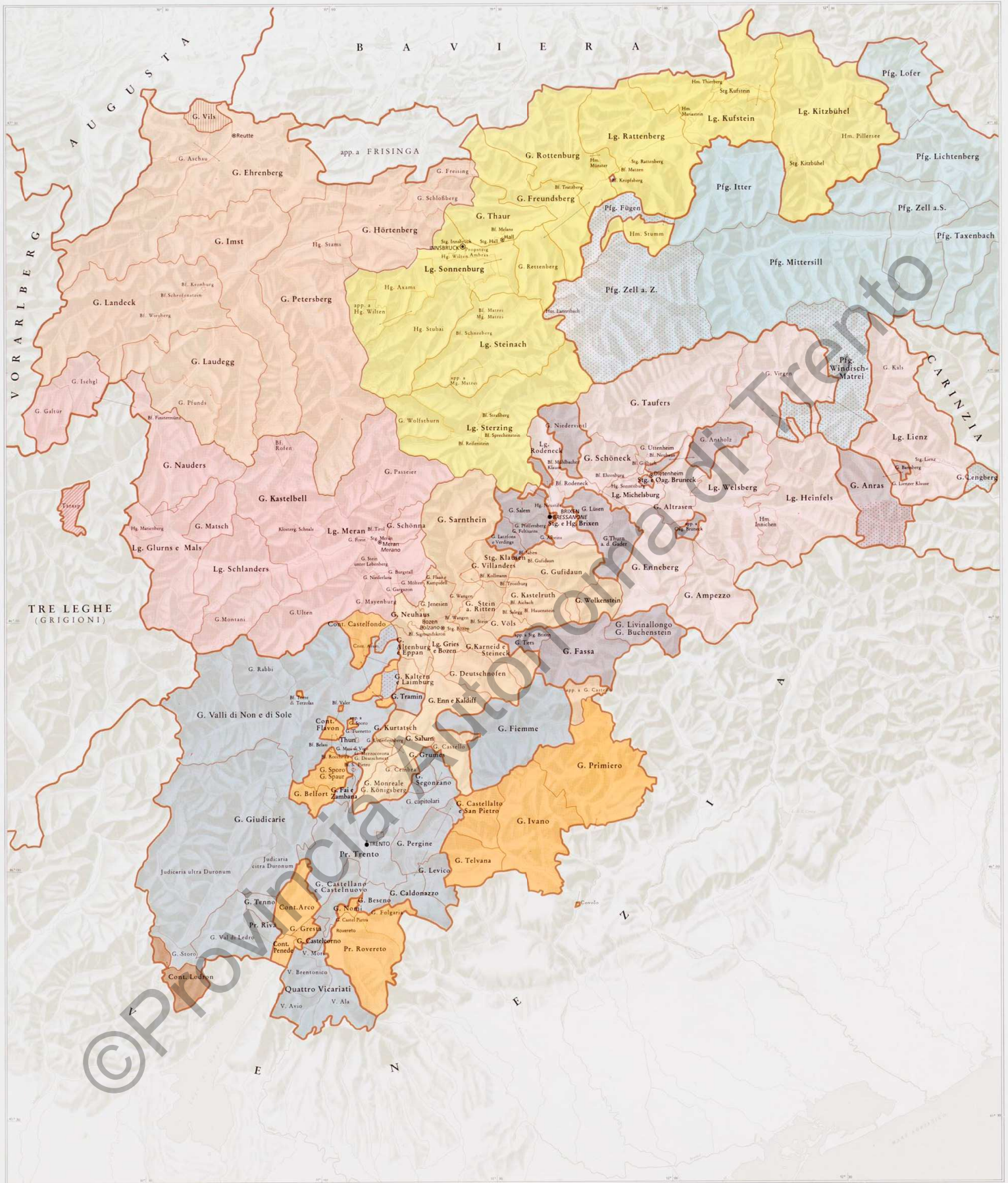
- Confini del Tirolo
- Confini di stato o di territorio
- Confini dei giudici con alta giurisdizione
- Confini dei giudici con bassa giurisdizione (senza indicazione del nome)
- Città (alla data 1525)
- Altra località importante
- Territori di diretta dipendenza austriaca
- Il Tirolo prima del 1500
- Contea del Tirolo
- Principato vescovile di Bressanone
- Principato vescovile di Trento
- Acquisizioni territoriali 1500-1516
- 1500 da Gorizia
- 1504/1506 dalla Baviera
- 1509/1516 da Venezia
- Cambi di dominio 1521-1533
- con passaggio dalla Contea del Tirolo al Principato vescovile di Trento.

- Casi particolari
- Territorio diviso o conteso tra il Tirolo e Bressanone o Trento (il colore indica la sovranità prevalente alla data 1499)
- ▲▲▲ Frammenti di territori esenti di Bressanone, Trento, Coira o del Tirolo all'interno di altre sovranità (indicati solo schematicamente)
- Sovranità territoriale divisa materialmente tra Tirolo e Salisburgo (intorno al 1500 prevalenza del Principato arcivescovile di Salisburgo) con enclavi tirolesi.
- Diritti territoriali divisi tra il Tirolo e la Lega della Ca'di Dio (e formalmente sotto la sovranità tirolese fino al 1652).
- Giurisdizioni sotto la sovranità tirolese ma date in pegno al Principato di Bressanone (1500-1570 e 1581-1612).
- Giurisdizioni sotto la sovranità tirolese ma date in pegno al Principato arcivescovile di Salisburgo (1506-1541).
- Territorio austriaco ma all'epoca non ancora di dipendenza tirolese (Vils).

Progetto e consulenza storica: F. Dörner e W. Keller
 Realizzazione: Sezione di Geografia regionale - Istituto di geografia dell'Università di Innsbruck



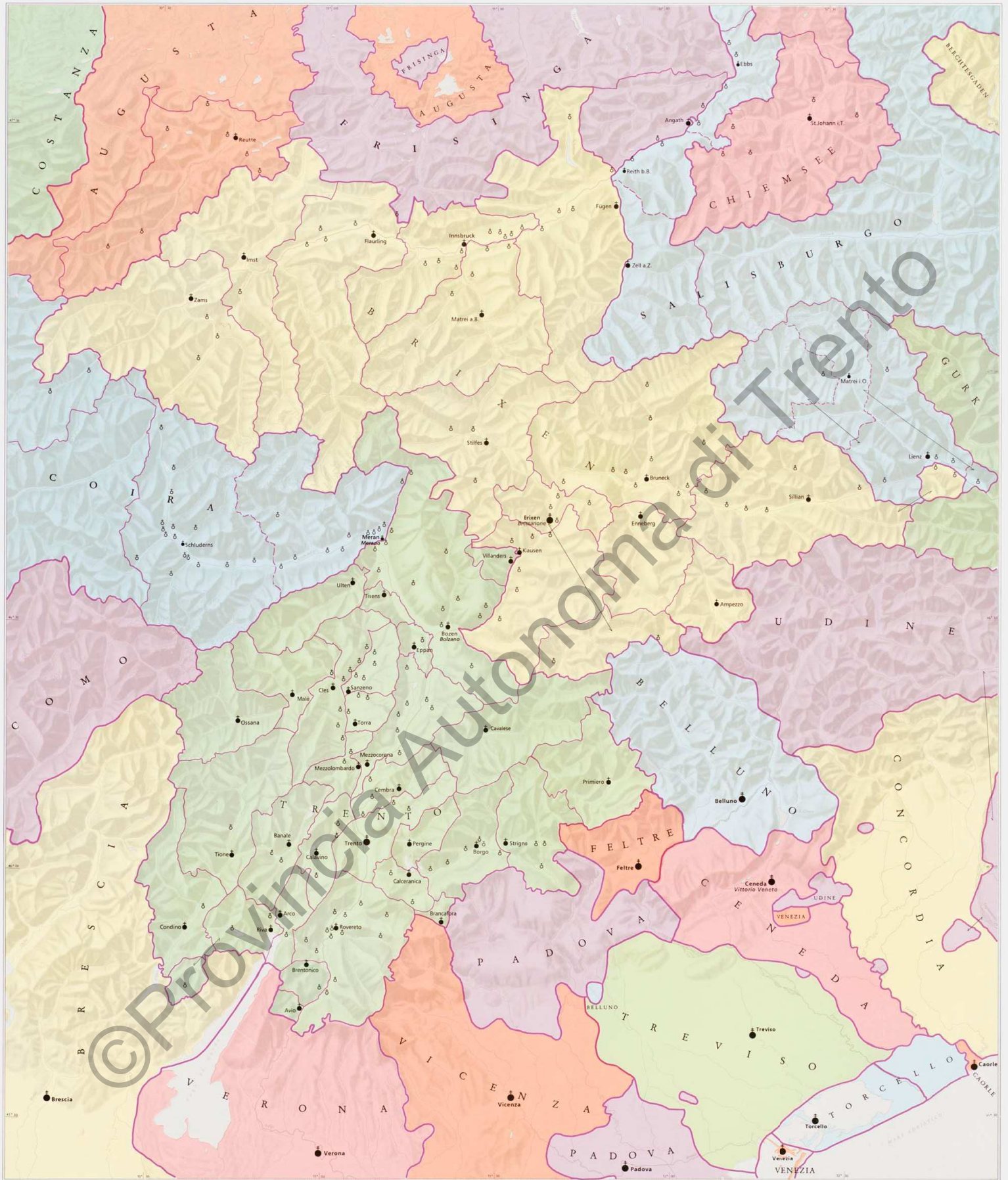
Fonti: Historischer Atlas der österreichischen Alpenländer. I. Abt.: Die Landgerichts-karte, Wien 1910-1918 - Stolz O.; Geschichte der Gerichte Deutschtirols. Abhandlungen zum Historischen Atlas der österreichischen Alpenländer, Landgerichts-karte von Deutschtirol, Innsbruck 1912 - Stolz O.; Politisch-historische Landesbeschreibung von Tirol, Vol. I. Nordtirol. Archiv für österreichische Geschichte 107, 1925-1926, Vol. II. Südtirol. Schlern-Schriften 40, 1937-1939. Ammann H., Schub K.: Historischer Atlas der Schweiz, Aarau 1951 - Dörner F.; Die Bauernkriege und Michael Gaisnair. Veröffentlichungen des Tiroler Landesarchivs 2, 1982



Circoli e circoscrizioni giudiziarie alla fine del 1766

<p>Circoli</p> <ul style="list-style-type: none"> Oberinntal (Alta Valle dell'Inn) Unterinntal und Wipptal (Bassa Valle dell'Inn e Wipptal) Pustertal (Pusteria) Burggrafenamt und Vinschgau (Burggraviato e Venosta) An Etsch und Eisack / all'Adige e Isarco An Welschen Konfenen / ai Confini d'Italia Principati ecclesiastici Principato arcivescovile di Salisburgo Principato vescovile di Bressanone Principato vescovile di Trento 	<p>Casi speciali</p> <ul style="list-style-type: none"> Terrioni vescovili con determinate competenze tirolese Giudizio di Vils (austriaco e rientrante nel circolo Alta Valle dell'Inn ma non facente ancora parte del Tirol) Signoria di Tarasp (tirolese solo per alcune competenze) Contea di Lodron (non aggregata ad alcun circolo) <p>Abbe: BI. Burgherden (parisdizione castellana) C. Casico Cont. Contia G. Gerich (giudizio/giurisdizione)</p> <p>Hg. Hm. Höggersche, Hötmark (parisdizione signorile) Lg. Landgericht (giudizio territoriale) Mg. Marktgericht (giudizio del borgo mercantile) Oug. Oberamtgericht (giudizio superiore vescovile)</p>	<ul style="list-style-type: none"> Confini di territorio o dei principati ecclesiastici Confini dei circoli Confini dei giudizi con alta giurisdizione Confini dei giudizi con bassa giurisdizione Capolugho del Tirol Sede del principato vescovile Sede del capitanato circolare <p>Pg. Pfleggericht (giudizio dell'amministratore vescovile) Pr. Pretura Stg. Stadtgericht (giudizio urbano) V. Vicariato</p>	<p>Progetto: Fridolin Dörner e Wilfried Keller Realizzazione: Sezione di Geografia regionale - Istituto di geografia dell'Università di Innsbruck</p> <p>Scala: 1 : 600.000</p> <p>0 10 20 Chilometri</p>
--	--	--	--

F o n t i : Dörner F.: Die Verwaltungs-Kreise in Tirol und Vorarlberg (1754-1860). In: Tiroler Wirtschaftsstatistik 26, 1969 - Historischer Atlas der österreichischen Alpenländer I. Abt. Die Landgerichtscharte. Wien 1910-1921 - Stolz O., Volleith H.: Erläuterungen zum Historischen Atlas der österreichischen Alpenländer I. Die Landgerichtscharte, parte 3, Wien 1910-1918 - Stolz O.: Politisch-historische Landesbeschreibung von Tirol. Archiv für österreichische Geschichte 107, 1923-1926 - Stolz O.: Politisch-historische Landesbeschreibung von Südtirol. Schlem-Schriften 40, 1937-1939.



Confini delle diocesi e dei decanati al primo gennaio 1803

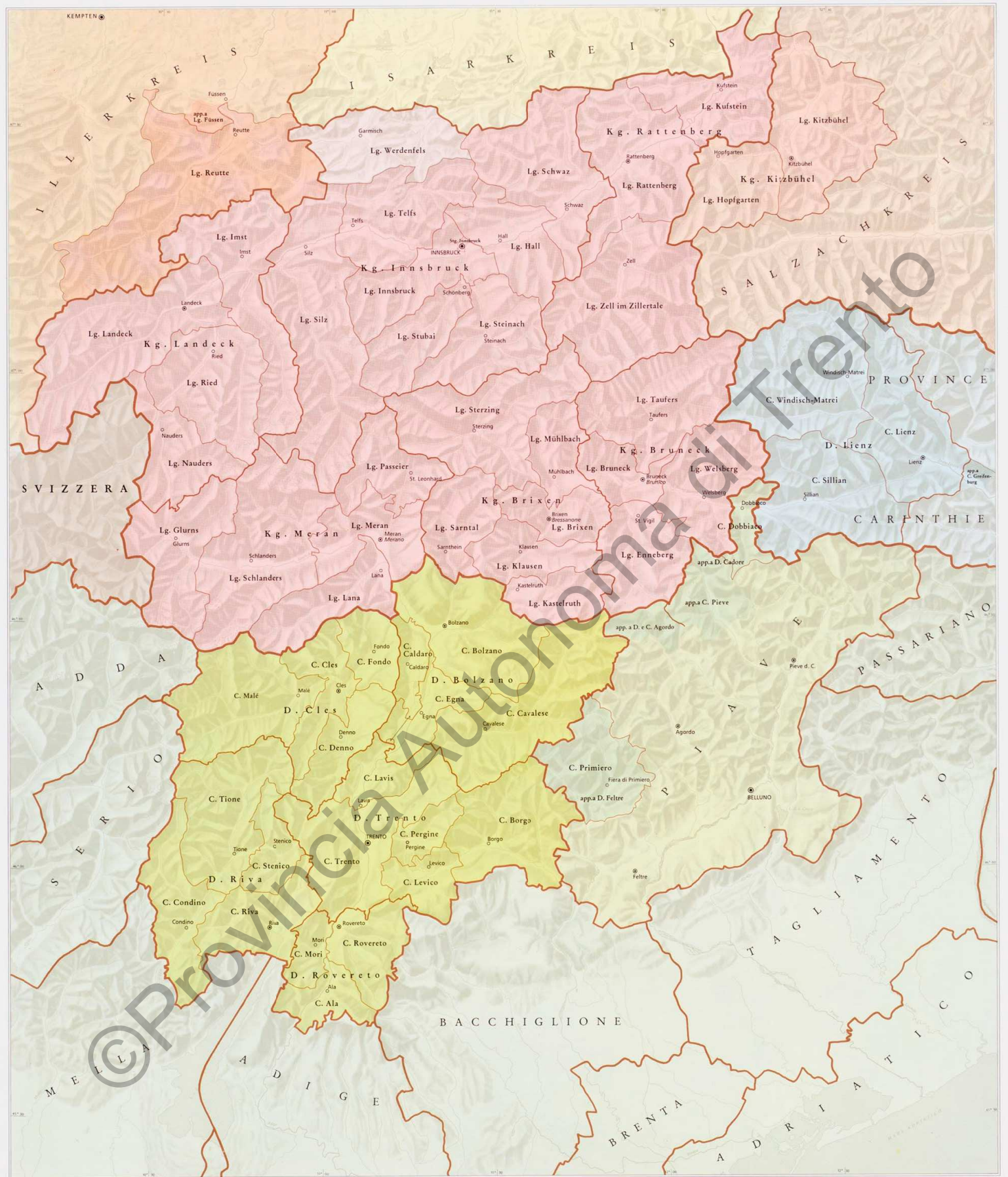
- Confini di diocesi
- Confini di decanato
- Confini di prodecanato
- Sede vescovile
- Sede decanale
- Sede di prodecanato
- ⊕ Parrocchia

Progetto: Fridolin Diener e Franz Hater
 Realizzazione: Sezione di Geografia regionale - Istituto di geografia dell'Università di Innsbruck

F o n t i : Catalogus paronarum ecclesiasticarum diocesis Brixianensis anno MDCCCLIII. Brixianae. Typis Josephi Weger typographi 1803 - Catalogus cleri secularis et regularis diocesis Tridentinae anno 1803. Tridenti. typis Joh. Bapt. Monanni typographi imperiali regni 1803 - Conspectus seu status ecclesiasticus archidieocesis Salisburgensis oppra cancellarum, consistorialium collectus MDCCXVI. Salisburgi. typis Francisci Xaveri Doyle aulicae academicae typographi - Diener F. Der Wandel der Diözesangebietung Tirols und Vorarlbergs. In: Tiroler Heimat 17, 1983. Diener F. Die kanonische Entfaltung im Urkreis des (Hr)z. Bistums Trient. Diözesen zwischen Adria und Boka von 4. Jahrhundert bis zur Gegenwart. In: F. Curedi (Hr.) In fidei mysterium legere. Istituto di Scienze Religiose in Trento, ser. maia 6. Bologna 1999. Die Bistümer der Schweiz (Helvetia Christiana). Bistum Char. 2. volume. Zürich 1942. Ulmer A. Vorarlberg. Erläuterungen zum Historischen Atlas der österreichischen Alpenländer. II. Abt. Kirchen- und Grafenstatistik. Wien 1951. Mayr A., Westermayer G. Statistische Beschreibung des Erzstifts München Freising. Vol. 1-3. München 1874-1884. Wokle J. Die mittelalterlichen Großpfarren im Raume des heutigen Adelftern. In: Schönbacher 111, 1955

Scala : 1 : 600 . 000





Il Tirolo all'epoca della dominazione bavarese e franco-italiana alla metà del 1813

Regno di Baviera

- Innkreis (Circolo dell'Inn)
- Illerkreis (Circolo dell'Iller)
- Salzachkreis (Circolo della Salzach)
- Isarkreis (Circolo dell'Isar)

Regno Italiano

- Dipartimento dell'Alto Adige
- Dipartimento della Piave
- Dipartimenti limitrofi
- Province illiriche della Francia
- Province Carinthe (Provincia della Carinzia)

- Confini di stato
- Confini di circoli o di dipartimento
- Confini dei giudizi criminali o dei distretti
- Confini dei giudizi distrettuali o dei cantoni
- Sede di circolo o di dipartimento
- Sede del giudizio criminale o del distretto
- Sede del giudizio distrettuale o del cantone

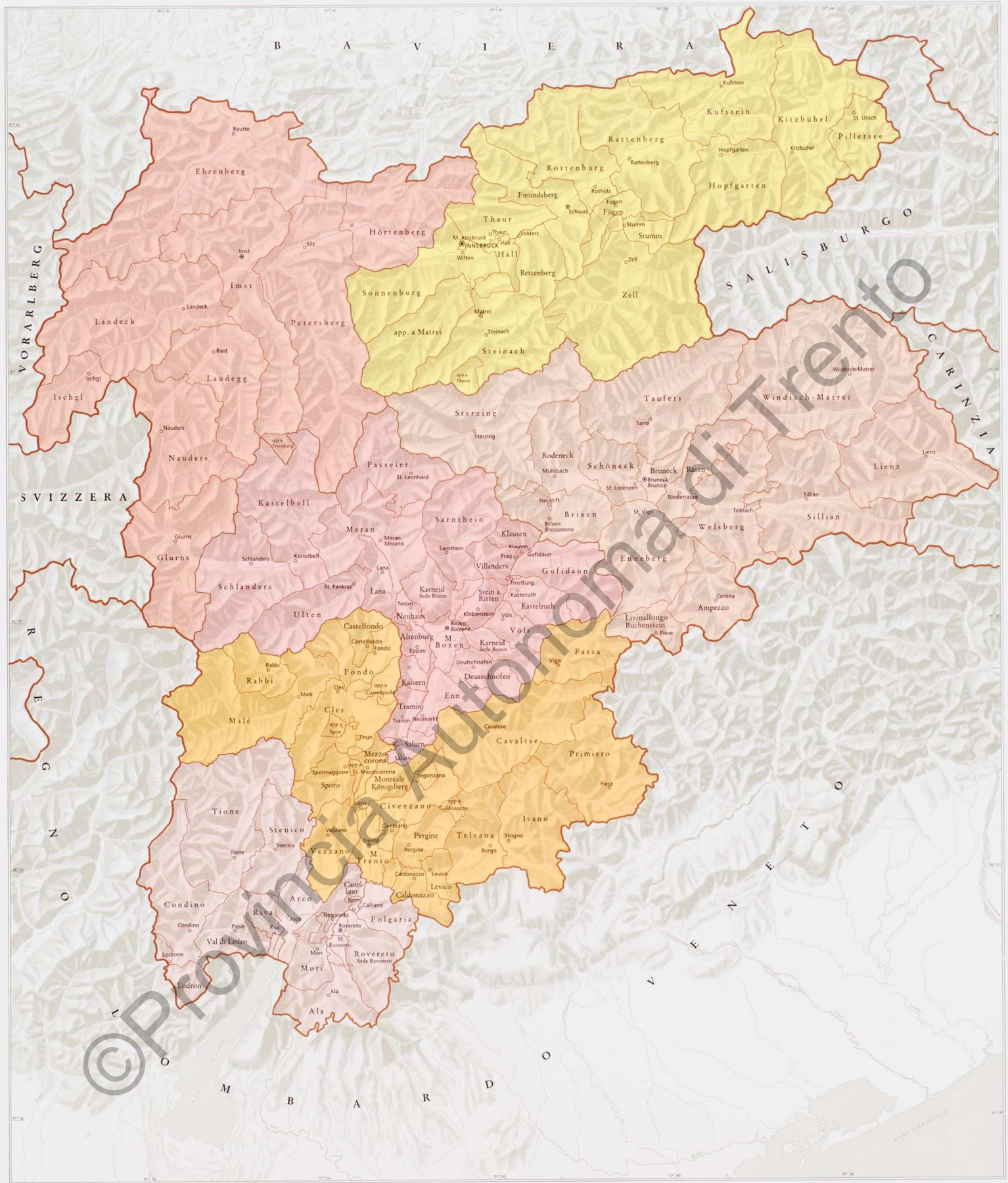
- Abbr.: C. Cantone
 D. Distretto
 Kg. Kriminalgericht (giudizio criminale)
 Lg. Landgericht (giudizio distrettuale)

Progetto: F. Dörfer, F. Haer e W. Kotler
 Realizzazione: Sezione di Geografia regionale - Istituto di geografia dell'Università di Innsbruck

Scala: 1:600.000
 0 10 20
 Ch il o m e t r i

I territori appartenenti al Tirolo nei confini del 1816 sono evidenziati in un tono di colore più scuro.

F o n t i : Dörfer F.: Die bayerischen Verwaltungsprennel in Tirol 1806-1814. In: Tiroler Heimat 22, 1958 - Carta amministrativa del regno d'Italia, costruita nel Deposito della Guerra, 1811 - Casini F.: Il dipartimento dell'Alto Adige (1810-1814). In: Archivio per l'Alto Adige, anno II, 1907 - Corsini U.: Il Trentino nel secolo diciannovesimo. Rovereto 1963 - Estratto degli originali della segreteria di stato Milano 1810 - Egger J.: Geschichte Tirols 3. Innsbruck 1880 - Historischer Atlas der österreichischen Alpenländer. I. Abt. Die Landgerichtskarte. Wien 1910-1921



Circoli e circoscrizioni giudiziarie alla fine del 1817

- Circoli Oberinntal (Alta Valle dell'Inn)
- Unterinntal (Bassa Valle dell'Inn)
- Pustertal (Pasteria)
- An der Etsch/all'Adige
- Trient/Trento
- Rovereto
- Confini del Tirolo o di altri territori
- Confini di circolo
- Confini dei giudizi distrettuali
- Capoluogo del Tirolo
- Sede del capitanato circolare
- Sede del giudizio distrettuale

M. Magistrato civico

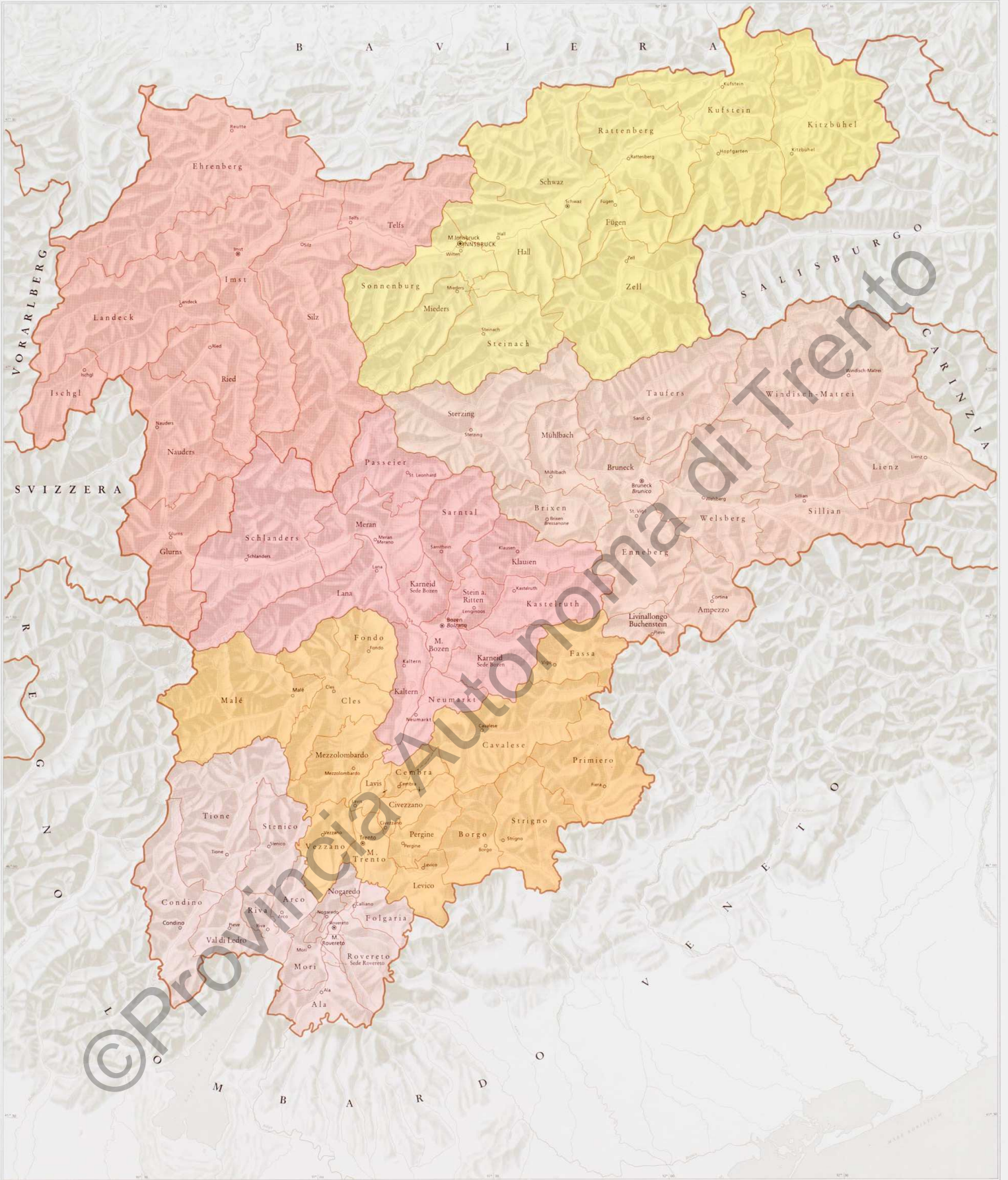
Nel caso di giudizi con più denominazioni è riportata solo quella principale

Progetto: F. Dörner e W. Keller
 Realizzazione: Sezione di geografia regionale - Istituto di geografia dell'Università di Innsbruck

Scala: 1:600.000

0 10 20
Chilometri

F o n t i : Dörner F.: Die Verwaltungs-Kreise in Tirol und Vorarlberg (1754-1860). In: Tiroler Wirtschaftsstudien 26, 1969 - Gubernial-Akten. Tiroler Landesregierungsarchiv - Historischer Atlas der österreichischen Alpenländer. I. Die Landgerichts-karte. Wien 1910-1921 - Provinzial-Gesetzsammlung von Tirol und Vorarlberg für das Jahr 1817. Innsbruck 1824 - Stolz O., Volkelt H.: Erläuterungen zum Historischen Atlas der österreichischen Alpenländer. I. Die Landgerichts-karte parte 3. Wien 1910-1918 - Stolz O.: Politisch-historische Landesbeschreibung von Tirol. Archiv für österreichische Geschichte 107, 1923-1926 - Stolz O.: Politisch-historische Landesbeschreibung von Südtirol. Sichern-Schriften 40, 1937-1939.



Circoli e circoscrizioni giudiziarie alla fine del 1840

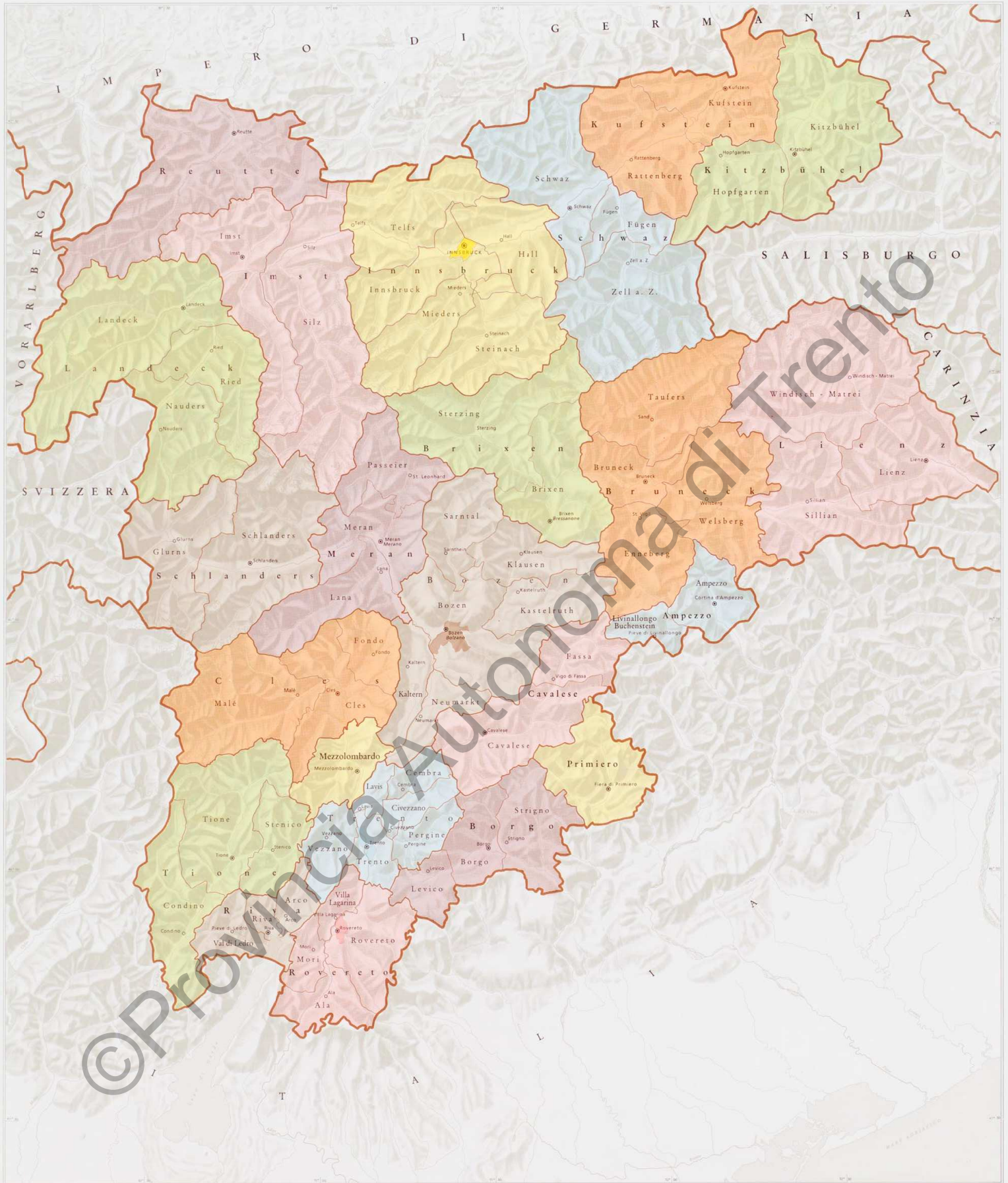
- Circoli
- Oberinntal (Alta Valle dell'Inn)
- Unterinntal (Bassa Valle dell'Inn)
- Pustertal (Pusteria)
- An der Esch/all'Adige
- Trient/Triente
- Rovereto
- Confini del Tirolo o di altri territori
- Confini di circolo
- Confini dei giudizi distrettuali
- Capoluogo del Tirolo
- Sede del capitanato circolare
- Sede del giudizio distrettuale

M. Magistrato politico-economico

Progetto: F. Dörner e W. Keller
Realizzazione: Sezione di Geografia regionale - Istituto di geografia dell'Università di Innsbruck

Scala: 1:600.000
0 10 20
Chilometri

F. Dörner - W. Keller: Die Verwaltungs-Kreise in Tirol und Vorarlberg (1754-1860). In: Tiroler Wirtschaftsstudien 26, 1969 - Gubernial-Alten Tiroler Landesverwaltungsbehörden - Historischer Atlas der österreichischen Alpenländer. I Die Landesverwaltungs-Kreise. Wien 1910-1921 - Schematismus von Tirol und Vorarlberg für das Jahr 1840. Innsbruck - Silz O. - Vohellm H v. Erläuterungen zum Historischen Atlas der österreichischen Alpenländer. I Die Landesverwaltungs-Kreise. Wien 1910-1918. Silz O. - Politisch-historische Landesbeschreibung von Tirol. Archiv für österreichische Geschichte 107, 1923-1926 - Silz O. - Politisch-historische Landesbeschreibung von Südtirol. Schlemmer-Schriften 40, 1937-1939



Distretti politici e giudiziari alla fine del 1910

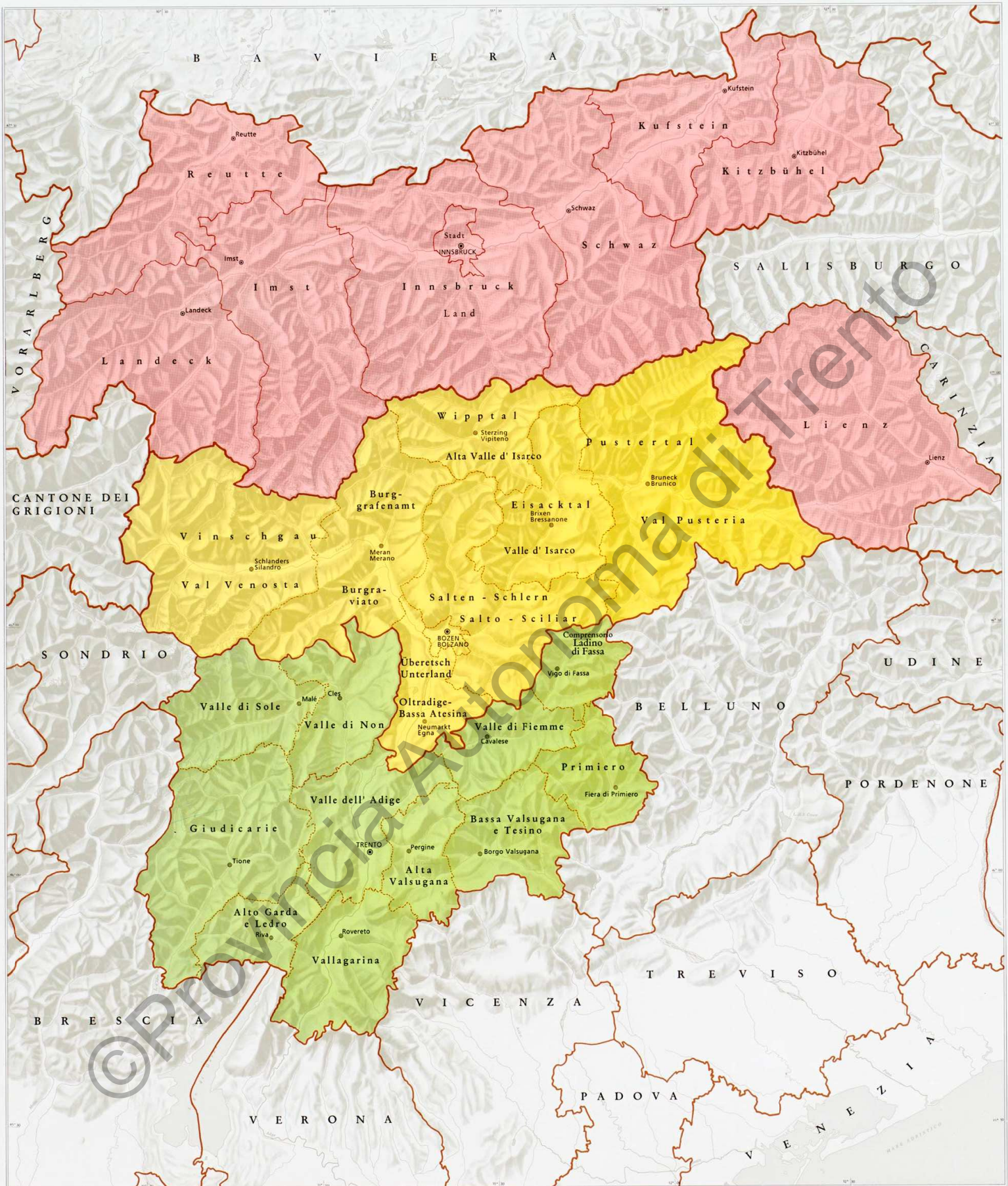
- Confini di stato
- Confini del Tirolo
- Confini dei distretti politici (capitanati distrettuali)
- Confini dei giudizi distrettuali
- Confini di territori cittadini (città con proprio statuto)

- Capoluogo del Tirolo
- Sede del capitanato distrettuale
- Sede del giudizio distrettuale
- A Reutte, Mezzolombardo e nel Primiero capitanato distrettuale e giudizio distrettuale coincidono.

Progetto: Wilfried Keller
 Realizzazione: Sezione di Geografia regionale - Istituto di geografia dell'Università di Innsbruck

Scala: 1:600.000
 10 0 10 20
 C h i l o m e t r i

F. o n 11: Spezialkarte 1:75 000 der Österreichisch-Ungarischen Monarchie - 100 Jahre Bezirkshauptmannschaften in Tirol. Edito da Tiroler Landesregierung, Innsbruck 1972. Spezialkartenumriss der österreichischen Länder VIII, Tirol und Vorarlberg. Bearbeitet auf Grund der Ergebnisse der Volkszählung vom 31. Dezember 1910. Wien 1917.



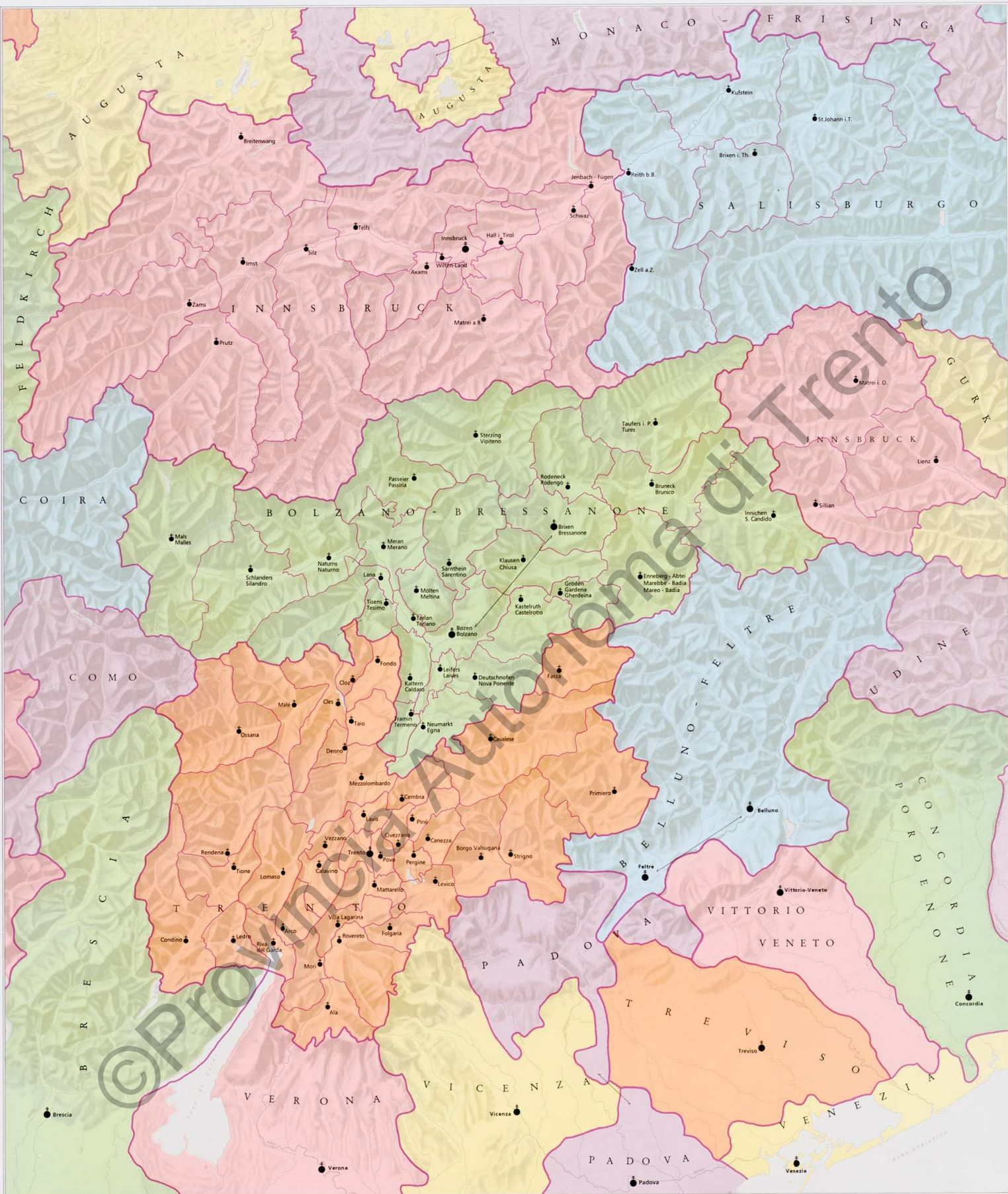
Distretti politici, Comunità comprensoriali e Comprensori alla fine del 2000

- Austria
 - Land Tirol
 - Italia
 - Regione Trentino-Alto Adige
 - Provincia Autonoma di Bolzano
 - Provincia Autonoma di Trento
-
- Confini di stato
 - Confini di regione o di provincia
 - Confini dei distretti (Tirol)
 - Confini delle comunità comprensoriali (prov. di Bolzano) e dei comprensori (prov. di Trento)
-
- Capoluogo di regione o di provincia
 - Sede del capitanato distrettuale (Tirol)
 - Sede della comunità comprensoriale o del comprensorio

Progetto: Wilfried Keller
 Realizzazione: Sezione di Geografia regionale - Istituto di geografia dell'Università di Innsbruck



Fonti: Einteilung Österreichs in Politische Bezirke und Gerichtsbezirke. Gebietsstand 1. Jänner 1999. Edito da Österr. Statist. Zentralamt. - Annuario Statistico della provincia di Bolzano 1999. ASTAT - Annuario Statistico anno 1998. Provincia Autonoma di Trento, Servizio statistico, Edizione 1999



Confini delle diocesi e dei decanati al primo gennaio 2000

- Confini di diocesi
- Confini di decanato
- Sede vescovile
- Sede decanale

Progetto: Fridolin Dörner e Franz Huter
 Realizzazione: Sezione di Geografia regionale - Istituto di geografia dell'Università di Innsbruck

Fonti: Annuario diocesano Arcidiocesi di Trento 1999 - Personalschematismus der Erzdiözese Salzburg 1995 - Catalogo delle persone e delle località diocesi di Bolzano Bressanone 1999-2000 - Schematismus der Diözese Innsbruck 1999 - Sella Pietro e Giovanni Valse: Rationes decanatus Italiae nei secoli XIII e XIV. Studi e atti N. 96. Città del Vaticano 1941 - Dörner F.: Die kirchliche Zuteilung im Umkreis des (Erz-) Bistums Trient. Diözesen zwischen Adria und Bodeensee vom 4. Jahrhundert bis zur Gegenwart. In: E. Carzel (Hg.): In factis mysterium legere. Istituto di Scienze Religiose in Trento, sez. marzo 6, Bologna 1999 - Rilevamento dall'autore stesso

Scala: 1:600.000
 10 0 10 20
 Ch i l o m e t r i